


FICHA DE INVENTARIO Y VALORACIÓN DE BIENES CULTURALES INMUEBLES

USO EXCLUSIVO DEL MINISTERIO DE CULTURA		INMUEBLE No	MZ	008
Código Nacional		Hoja 1	PR	004

1. DENOMINACIÓN				
1.1. Nombre del Bien	CL 9 1 52	1.2. Otros nombres	N.A.	
1.3. Pertenece a valoración colectiva	No	1.4. Nombre	N.A.	
2. CLASIFICACIÓN TIPOLÓGICA				
2.1. Grupo Patrimonial	Material	2.2. Subgrupo Patrimonial	Inmueble	
2.3. Grupo	Arquitectónico	2.4. Subgrupo	Arquitectura habitacional	
2.5. Categoría	Vivienda urbana	2.6. Subcategoría	Vivienda unifamiliar	
3. LOCALIZACIÓN				
3.1. Departamento	Bogotá	3.2. Municipio	Bogotá D.C.	
3.3. Nomenclatura	CL 9 1 52	3.4. Nomenclatura antigua	N.A.	
3.5. Barrio	Egipto	3.6. Código Barrio	003105	
3.7. Dentro de sector urbano histórico	Si	3.8. Nombre sector urbano	Sector Urbano Antiguo	
3.9. No. de manzana	008	3.10. No. de predio	004	
3.11. CHIP	AAA0030KYZE	3.12. Localidad	Candelaria	
3.13. Dentro de perímetro urbano	Si	3.14. UPZ	94	
3.15. Nombre UPZ	Candelaria			
4. CARACTERÍSTICAS FÍSICAS DEL INMUEBLE				
4.1. Características del predio		Área del predio (m2)	130.6	
Frente (ml)	6.7	Área ocupada (m2)	117.0	
Fondo (ml)	19.2	Área libre (m2)	13.6	
4.2. Características edificación				
	1	2	3	más pisos
Número de pisos	X			
Uso por piso	Residencial	N.A.	N.A.	N.A.
5. INFORMACIÓN CATASTRAL				
5.1. Cédula catastral	9 1 30	5.2. Matrícula inmobiliaria	050C00661277	
5.3. Clase de predio	No PH	5.4. Destino económico	Residencial	
5.5. Tipo de propiedad	Particular	5.6. Avaluo Catastral	135623000	
5.7. Valor referencia terreno m2	\$ 1,350,000			
6. NORMATIVIDAD VIGENTE				
6.1. POT-PBOT-EOT	POT	6.2. Enlace documento	http://www.alcaldiaibogota.gov.co/sisjur/normas/Norma1.jsp?i=3769	
6.3. Reglamentación	Decretos 469 de 2003 y 492 de 2007			
6.4. Declaratoria BIC (si/no)	Si	6.5. Ambito declaratoria	Distrital	
6.6. Acto admin que declara	Decreto 678 de 1994	6.7. Nivel de Intervención	N2-T1-G2	
6.8. Aplicable a	N.A.			
7. OBSERVACIONES				
N.A.				



Fuente: Equipo Fotografía PEMP Patrimonio Inmueble



Fuente: Equipo Fotografía PEMP Patrimonio Inmueble

Fuente: No documentado

N.A.				
------	--	--	--	--

	Diligenció:	PEMP Patrimonio Inmueble	Código de identificación	Hoja 1
	Fecha:	2016-2017		
	Revisó:	PEMP Patrimonio Inmueble	003105008004	de 5
	Fecha:	2018		

FICHA DE INVENTARIO Y VALORACIÓN DE BIENES CULTURALES INMUEBLES

USO EXCLUSIVO DEL MINISTERIO DE CULTURA

INMUEBLE No MZ 008

Código Nacional

Hoja 2 PR 004

12. ORIGEN

12.1. Fecha	No documentado	12.2. Siglo	XX
12.3. Momento histórico	Comienzos	12.4. Periodo histórico	Republicano
12.5. Diseñador (es)	No documentado	12.6. Constructor (es)	No documentado
12.7. Fundador (es)	No documentado	12.8. Filiación	No documentado
12.9. Influencia	No documentado	12.10. Uso original	Residencial

13. OCUPACIÓN ACTUAL

	Propiedad	Admin	Arriendo	Comodato	Tenencia	Poseción
--	-----------	-------	----------	----------	----------	----------

Ocupación actual

Observaciones: Ocupación no documentada

	PROPIETARIO	OCUPANTE
13.1. Nombre/ Razón social	Hector Ramos Ladino	Islena Ramos
13.2. Tipo de documento	Cédula de ciudadanía	Cédula de ciudadanía
13.3. Número documento	2890370	41318784
13.4. Dirección	No documentado	CL 9 1 52
13.5. Departamento	No documentado	Bogotá D.C.
13.6. Municipio	No documentado	Bogotá
13.7. Teléfono	No documentado	3143755849
13.8. Correo electrónico	No documentado	No documentado

14. DESCRIPCIÓN

Inmueble de 1 piso paramentado en un predio medianero con forma irregular, cuyas dimensiones son: frente de 6,7 m y fondo de 19,2 m, logrando una proporción de 1 a 2,9 veces aproximadamente, con frente sobre la Calle 9. La ocupación del predio se realiza a través de un volumen con patio lateral y patio posterior, configurando una planta simétrica con el predio 003, con el cual colinda por el oriente. Se ingresa por un zaguán lateral que comunica con el patio, en torno al cual están distribuidos sala y comedor en crujía de acceso, 3 habitaciones en al crujía lateral y otra habitación, baños y cocina en la parte posterior. La fachada, también simétrica con la del inmueble colindante, consta de un cuerpo con zócalo pintado y ático; está resuelta en el plano de paramento y cuenta con 3 vanos: uno de acceso y 2 de ventana, todos con marco pintado de forma almenada y remate en tejadillo. Su sistema estructural es de muros de carga con revestimiento de pañete y pintura, y su cubierta es a 2 aguas en teja de barro, a excepción de la cubierta traslúcida agregada en el patio. La carpintería de puertas y ventanas de la fachada es metálica.

15. OBSERVACIONES

Los períodos corresponden a la clasificación propuesta por el Manual de inventario Inmueble expedido por el Ministerio de cultura. Las épocas y siglos identificados en las fichas son aproximados, clasificados de acuerdo con sus características del lenguaje arquitectónico, estructura y materiales correspondientes. No obedecen a un estudio exhaustivo de cada inmueble, su precisión será realizada por el estudio histórico que se exija en la presentación de requisitos para su intervención.


16. FOTOGRAFÍAS INTERIORES



Fuente: Equipo Levantamientos PEMP Patrimonio Inmueble

17. RESEÑA HISTÓRICA

Inmueble construido a comienzos del siglo XX, perteneciente al período republicano. Actualmente conserva el uso residencial para el cual fue destinado y es propiedad de Héctor Ramos Ladino. No se conoce su diseñador ni constructor. A principios del siglo XX, según aerofotografías históricas, el predio ya estaba ocupado por el volumen actual, con un patio lateral y patio posterior, simétrico con el predio colindante. La modificación más notoria ha sido la instalación de una marquesina en el patio y la adición de tejadillo sobre los dinteles de los vanos. No se conocen datos de solicitudes de intervenciones ni de antecedentes de archivo.


	Diligenció:	PEMP Patrimonio Inmueble	Código de identificación	Hoja 2
	Fecha:	2018		
	Revisó:	PEMP Patrimonio Inmueble	003105008004	de 5
	Fecha:	2018		

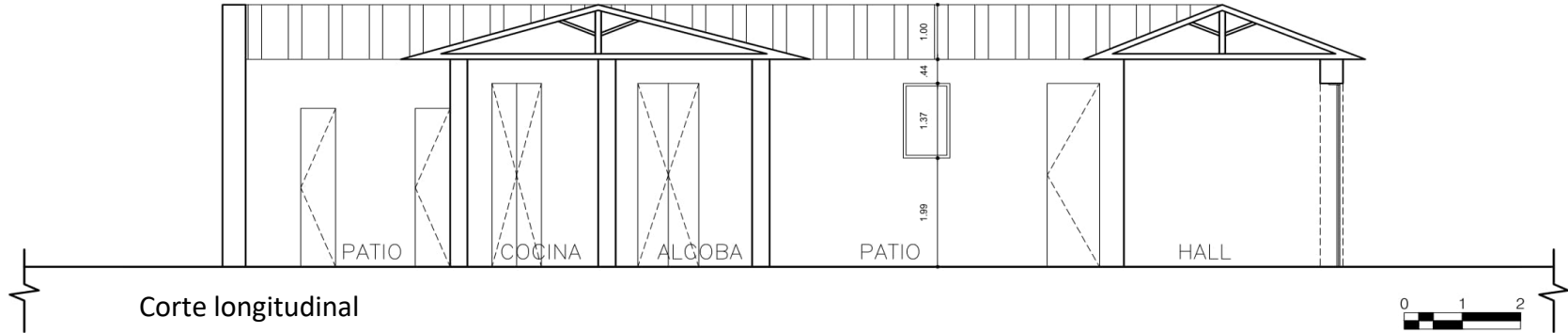
18. PLANIMETRÍA (PLANTA ARQUITECTÓNICA)


Planta primer piso


FUENTE:

Equipo Levantamientos PEMP Patrimonio Inmueble

	Diligenció:	PEMP Patrimonio Inmueble	Código de identificación	Hoja 3
	Fecha:	2016-2017		
	Revisó:	PEMP Patrimonio Inmueble	003105008004	de 5
	Fecha:	2018		

19. PLANIMETRÍA (FACHADA, CORTE)


Fuente: Equipo Levantamientos PEMP Patrimonio Inmueble


Fachada Sur

Fuente: Equipo Fotografía PEMP Patrimonio Inmueble

20. VALORACIÓN


Valor histórico: Este inmueble, construido a comienzos del siglo XX y perteneciente al período republicano, conserva su tipología original de patio lateral y traspatio, así como su lenguaje arquitectónico, debido a que no evidencia modificaciones sustanciales desde su construcción. Es representativo de la arquitectura doméstica de este sector tradicional, surgido durante el período colonial, y testigo de importantes transformaciones de la ciudad a lo largo de su historia.

Valor estético: El inmueble permite una lectura integral de su tipología original, debido a que no evidencia modificaciones significativas. Conserva su sistema estructural de muros de carga de acuerdo con la técnica constructiva y materiales de ese período histórico. Su estado de conservación es bueno debido en parte a la continuidad de su uso residencial; su fachada cuenta con elementos singulares que la hacen representativa dentro del perfil urbano, como son su ático y los marcos almenados de sus vanos de puertas y ventanas, así como la simetría que configura, tanto en fachada, como en planta, con el inmueble colindante, integrándose armónicamente con un perfil urbano homogéneo en términos de altura, volumetría y lenguaje arquitectónico. No obstante, la ornamentación de vanos fue modificada al agregar tejadillos sobre los dinteles.

Valor simbólico: El inmueble hace parte del conjunto urbano que define el Centro Histórico y es muestra de la arquitectura doméstica tradicional, con un diseño modesto de acuerdo con las posibilidades técnicas de la época. Está vinculado al barrio Egipto, surgido sobre un asentamiento muisca en las faldas del cerro de Guadalupe, con la construcción de la ermita en 1651, y consolidado como un barrio obrero; testigo de la implementación de obras de infraestructura que transformaron la ciudad, y de importantes acontecimientos históricos, el barrio fue escenario de graves problemas de inseguridad durante buena parte del s. XX, tras el auge de la fabricación clandestina de aguardiente. Actualmente en él se desarrolla un proceso de transformación con base en políticas culturales. (Yemail, 2014)

21. SIGNIFICACIÓN CULTURAL

El barrio corresponde a una de las primeras parroquias del período colonial, que se ha consolidado y ha permanecido en la ciudad. Egipto conserva su nombre original que alude a la Ermita de nuestra señora del destierro y huida a Egipto, construida originalmente en 1556. La arquitectura doméstica propia del barrio obrero periférico que fue Egipto, y las celebraciones tradicionales que allí todavía se realizan, como la fiesta de los Reyes, son aspectos que hoy identifican, caracterizan y permanecen en la memoria de los habitantes del barrio y de los Bogotanos.

	Diligenció:	PEMP Patrimonio Inmueble	Código de identificación	Hoja 4
	Fecha:	2016-2017		
	Revisó:	PEMP Patrimonio Inmueble	003105008004	de 5
	Fecha:	2018		

22. NIVEL DE INTERVENCIÓN

18,1 NORTE



CALLE 10

18,2 ORIENTE



CARRERA 1

18,3 SUR



CALLE 9

18,4 OCCIDENTE



CARRERA 2

23. OBSERVACIONES:

N.A.

	Diligenció:	PEMP Patrimonio Inmueble	Código de identificación	Hoja 5
	Fecha:	2016-2017		003105008004
	Revisó:	PEMP Patrimonio Inmueble		
	Fecha:	2017		